


REGIONE DEL VENETO
 SEGRETERIA REGIONALE PER IL TERRITORIO
 UFFICIO CARTOGRAFICO

CARTA TECNICA REGIONALE

Sezione n.° 128120
 LIDO DEI LOMBARDI



Allegato al Provvedimento
 del Consiglio Regionale
 n.70 in data 9 novembre 1995

Il Segretario Generale per il Territorio
 Ing. Luigi Chiappini

Piano di
 Area della
 Laguna ed
 Area
 Veneziana

29

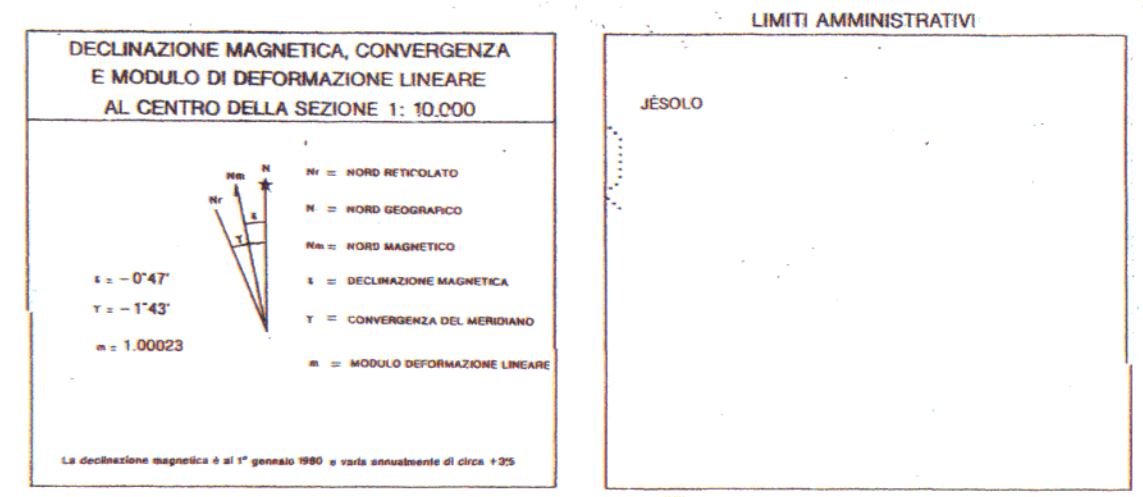
REGIONE DEL VENETO

Piano di Area
 della Laguna ed Area Veneziana

Legge 8 agosto 1985 n. 431
 Legge Regionale 27 giugno 1985, n. 61
 Legge Regionale 11 marzo 1986, n. 9

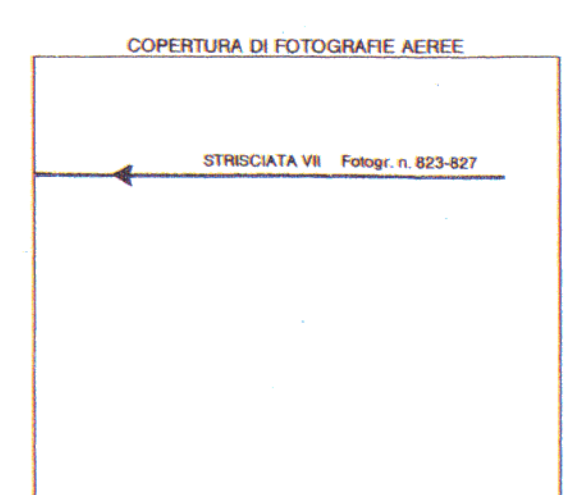
Sistemi e Ambiti di Progetto Tavola 2

Il Dirigente Servizio Pianificazione Territoriale
 Arch. Romeo Toffano



QUADRO D'UNIONE DELLE SEZIONI LIMITROFE

128070 CASON GRASSANO	128080 JESOLO	129050 CORTELLAZZO
128110 CAVALLINO	128120 LIDO DEI LOMBARDI	



POSIZIONE DELLA SEZIONE NEL F°128

01	02	03	04
05	06	07	08
09	10	11	12
13	14	15	16

RIDUZIONE FOTOMECCANICA DELLA CARTA
 TECNICA REGIONALE ALLA SCALA 1:5000
 RILIEVO AEROFOTOGRAMMETRICO ANNO 1978
 ESECUZIONE: Ing. Barigazzi e C. s.n.c.
 DIREZIONE TECNICA: Ing. A. Borrelli
 COORDINAMENTO: Geom. E. Lionello
 DIREZIONE LAVORI E COLLAUDO: Geom. E. Lionello

IL SEGRETARIO REGIONALE PER IL TERRITORIO:
 Arch. F. Pasocco